



**КОМИТЕТ ИМУЩЕСТВЕННЫХ ОТНОШЕНИЙ  
АДМИНИСТРАЦИИ ПЕРМСКОГО МУНИЦИПАЛЬНОГО ОКРУГА**

**РЕШЕНИЕ**  
о размещении объектов № 2285

Пермский край  
Пермский округ

09.08.2024

Комитет имущественных отношений администрации Пермского муниципального округа разрешает Акционерному обществу «Газпром газораспределение Пермь» (ИНН 5902183841, ОГРН 2125902017723, почтовый адрес: 614000, г. Пермь, ул. Петропавловская, 43)

размещение объекта «газопровод давлением до 1,2 Мпа, для размещения которого не требуется разрешения на строительство»

на землях государственная собственность на которые не разграничена

на срок 1 год

Местоположение: расположенных рядом с домом по адресу: Пермский край, Пермский муниципальный округ, п. Юго-Камский, ул. Советская, д. 37

Приложение: схема предполагаемых к использованию земель или части земельного участка.

Особые условия использования:

1. При размещении объекта учесть параметры ширины проезда улично-дорожной сети, во избежание сужения полосы отвода дороги.
2. Получение разрешения на производство земляных работ.

Заместитель председателя комитета

(подпись, печать)

М.В. Королева



Схема предполагаемых к использованию земель или части земельного участка

Объект: Газопровод давлением до 1,2 Мпа включительно, для размещения которого не требуется разрешения на строительство  
 Местоположение: расположенных рядом с домом по адресу: Пермский край, Пермский муниципальный округ, п. Юго-Камский, ул. Советская, д. 37

Площадь земель или части земельного участка, кв.м.: 349

Категория земель: земли населенных пунктов








Вид разрешенного использования: -

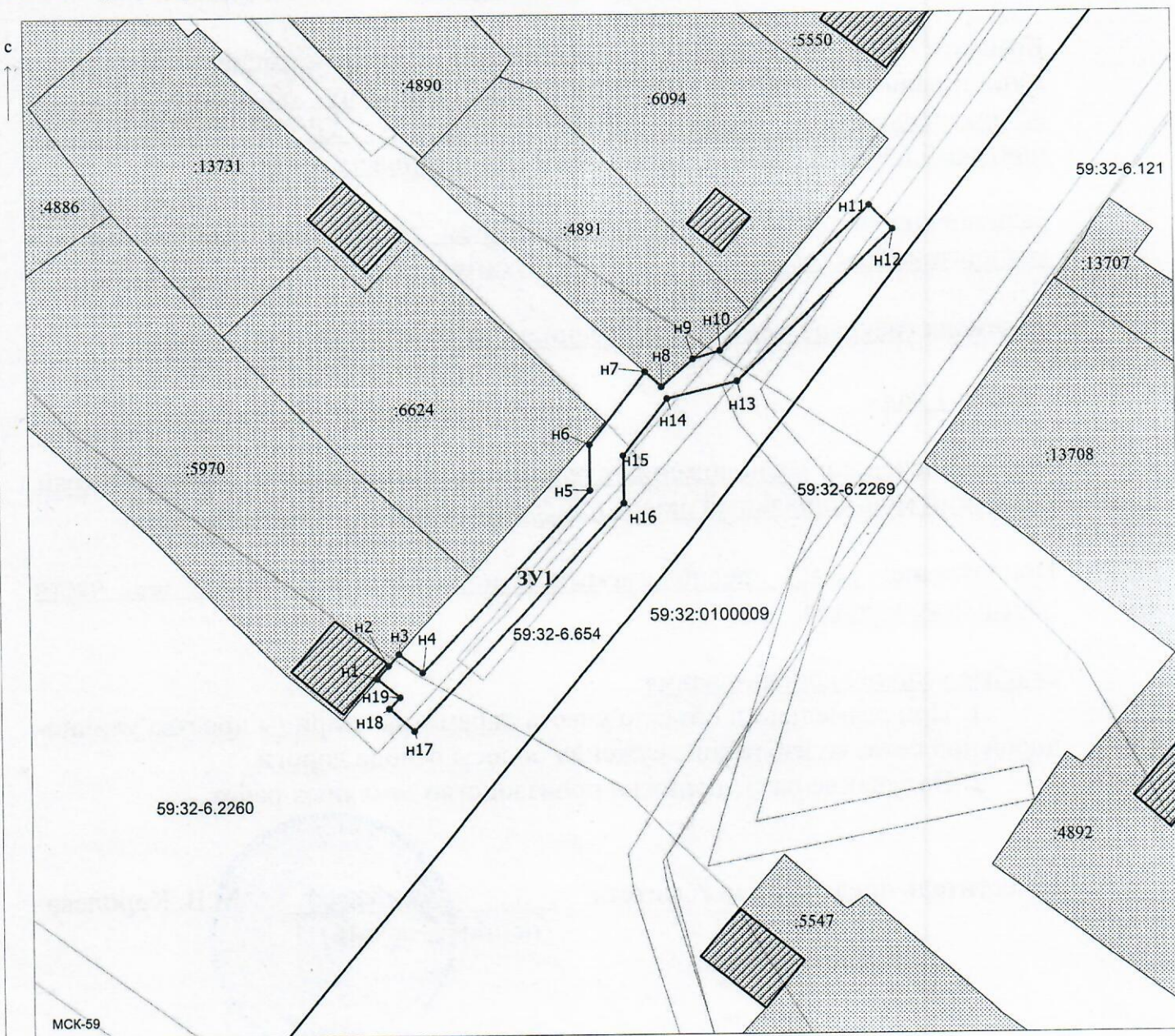
Описание границ смежных землепользователей:  
 От точки н1 до точки н3 - земельный участок с кадастровым номером 59:32:0100009:5970  
 От точки н3 до точки н7 - земли общего пользования  
 От точки н7 до точки н9 - земельный участок с кадастровым номером 59:32:0100009:4891  
 От точки н9 до точки н1 - земли общего пользования

Каталог координат, м

№ точки границы	X	Y
н1	483741.75	2191557.09
н2	483743.34	2191558.47
н3	483744.75	2191559.69
н4	483742.48	2191562.50
н5	483764.10	2191582.66
н6	483769.60	2191582.64
н7	483778.30	2191589.35
н8	483776.52	2191591.30
н9	483779.78	2191595.07
н10	483780.75	2191598.31
н11	483797.78	2191616.13
н12	483794.88	2191618.89
н13	483777.11	2191600.29
н14	483775.09	2191591.92
н15	483768.24	2191586.64
н16	483762.54	2191586.66
н17	483735.47	2191561.42
н18	483738.19	2191558.50
н19	483739.56	2191559.77

Условные обозначения:

-  - предполагаемый участок земель, на которых планируется размещение объекта
  -  6666 - границы и номер земельного участка, сведения о которых внесены в ЕГРН
  -  - границы объекта капитального строительства, сведения о котором внесены в ЕГРН
  -  - граница кадастрового квартала
  -  59:32-6.2144 - зоны с особыми условиями использования территории, сведения о которых внесены в ЕГРН
  -  - обозначение запрашиваемого земельного участка
  -  н1 - характерная точка границ земель или части земельного участка
- 59:32:0100009 - номер кадастрового квартала



МСК-59

Масштаб 1:500

Заявитель: Дядилов / Киямова Д.Х.  
 (подпись, расшифровка подписи)

МП  
 (для юридических лиц  
 и индивидуальных предпринимателей)